

ПОСТАНОВЛЕНИЕ

от 22.03.2016 № 2770-ПЗС

г. Екатеринбург

О схеме одномандатных
избирательных округов
для проведения выборов
депутатов Законодательного
Собрания Свердловской области

В соответствии со статьей 41 Избирательного кодекса Свердловской области Законодательное Собрание Свердловской области ПОСТАНОВЛЯЕТ:

1. Утвердить схему одномандатных избирательных округов для проведения выборов депутатов Законодательного Собрания Свердловской области (прилагается).

2. Утвердить графическое изображение схемы (границ) одномандатных избирательных округов для проведения выборов депутатов Законодательного Собрания Свердловской области (прилагается).

3. Утвердить графическое изображение схемы (границ) одномандатных избирательных округов, образованных в городе Екатеринбурге, для проведения выборов депутатов Законодательного Собрания Свердловской области (прилагается).

4. Утвердить графическое изображение схемы (границ) одномандатных избирательных округов, образованных в городе Нижний Тагил, для проведения выборов депутатов Законодательного Собрания Свердловской области (прилагается).

Председатель
Законодательного Собрания

Л.В.Бабушкина

УТВЕРЖДЕНА
 постановлением Законодательного Собрания
 от 22.03.2016 № 2770-ПЗС
 «О схеме одномандатных избирательных
 округов для проведения выборов
 депутатов Законодательного Собрания
 Свердловской области»

**Схема одномандатных избирательных округов для проведения выборов
 депутатов Законодательного Собрания Свердловской области**

По состоянию на 1 июля 2015 года на территории
 Свердловской области зарегистрировано избирателей,
 участников референдума – 3427671

Средняя норма представительства – 137107

+ 10 процентов – 150817

– 10 процентов – 123397

Номер изби- ратель- ного округа	Наименование избирательного округа, количество избирателей	Перечень муниципальных образований (частей муниципальных образований), входящих в состав избирательного округа, количество избирателей	Перечень населенных пунктов в границах муниципальных образований (границах частей муниципальных образований), утвержденных законом Свердловской области, входящих в состав избирательного округа
1	2	3	4
1.	Алапаевский, 138596 избирателей	Муниципальное образование Алапаевское (22049 избирателей), Муниципальное образование го- род Алапаевск	Муниципальное образование Алапаевское: рабочий поселок Верхняя Синячиха, деревня Бобровка, деревня Бунькова, деревня Бутакова, де- ревня Бучина, деревня Верхний Яр, деревня Ветлугина, деревня Вогулка, деревня Глухих, деревня Городище, деревня Грязнуха, деревня Елань, деревня Ермаки, деревня Исакова, деревня Кабакова, деревня Катышка,

1	2	3	4
		<p>(36598 избирателей), Артемовский городской округ (50141 избиратель), Махнёвское муниципальное образование (5749 избирателей), Туринский городской округ (24059 избирателей)</p>	<p>деревня Ключи, деревня Кострома, деревня Косякова, деревня Кочнева, деревня Кулига, деревня Михалева, деревня Мокина, деревня Молокова, деревня Мысы, деревня Мясникова, деревня Никонова, деревня Первунова, деревня Путилова, деревня Ряпосова, деревня Сохарева, деревня Таборы, деревня Тимошина, деревня Федосова, деревня Фоминка, деревня Швецова, деревня Ячменева, поселок Бабушкино, поселок Березовский, поселок Бубчиково, поселок Гаранинка, поселок Дружба, поселок Ельничная, поселок Задание, поселок Заря, поселок Зенковка, поселок Каменский, поселок Коптелово, поселок Курорт-Самоцвет, поселок Маевка, поселок Молтаево, поселок Новоямово, поселок Полуденка, поселок Самоцвет, поселок Синячиха, поселок Строкинка, поселок Ясашная, село Арамашево, село Голубковское, село Гостьково, село Деево, село Кировское, село Клевакино, село Коптелово, село Костино, село Невьянское, село Нижняя Синячиха, село Останино, село Раскатиха, село Рычково, село Толмачево, село Ялунинское, село Ярославское; Муниципальное образование город Алапаевск: город Алапаевск, деревня Верхняя Алапаиха, деревня Устьянчики, поселок Асбестовский, поселок Западный, поселок Зырянковский, поселок Нейвинский, поселок Нейво-Шайтанский, поселок Озеро, село Мелкозерово; Артемовский городской округ: город Артемовский, деревня Бучино, деревня Лисава, деревня Луговая, деревня Малое Трифоново, деревня Налимово, деревня Родники, поселок Белый Яр, поселок Березники, поселок Боровской, поселок Брагино, поселок Буланаш, поселок Дальний Буланаш, поселок Елховский, поселок Заболотье, поселок Каменка, поселок Катковские Поля, поселок Кислянка, поселок Красногвардейский, поселок Незевай, поселок Сосновый Бор, поселок Среднеборовской, поселок Упор, село Антоново, село Бичур, село Большое Трифоново, село Лебедкино, село Липино, село Мироново, село Мостовское, село Писанец, село Покровское, село Сарафаново, село Шогринское; Махнёвское муниципальное образование: поселок городского типа Махнёво, деревня Анисимова, деревня Афончикова, деревня Большая Ерзовка, деревня Боровая, деревня Гора Коробейникова, деревня Горст-кина, деревня Карпихина, деревня Кокшарова, деревня Колесова, дерев-</p>

1	2	3	4
			<p>ня Ложкина, деревня Луговая, деревня Маскалка, деревня Новоселова, деревня Перевалова, деревня Плюхина, деревня Подкина, деревня Пурегова, деревня Толмачева, деревня Толстова, деревня Трескова, деревня Трошкова, деревня Турутина, деревня Тычкина, деревня Шмакова, поселок Ерзовка, поселок Калач, поселок Мугайское, поселок Муратково, поселок Плантация, поселок Санкино, поселок Таежный, поселок Хабарчиha, село Болотовское, село Измоденово, село Кишкинское, село Комарово, село Мугай, село Фоминское, село Шипицыно;</p> <p>Туринский городской округ: город Туринск, деревня Антоновка, деревня Березово, деревня Боровая, деревня Бушланово, деревня Галактионовка, деревня Гольшева, деревня Давыдово, деревня Казакова, деревня Кальтюкова, деревня Кибирева, деревня Кокузово, деревня Кондрахино, деревня Косарева, деревня Кузнецово, деревня Луговая, деревня Митрофановка, деревня Неймышево, деревня Новое Шишкино, деревня Новоостровная, деревня Новоселова, деревня Первина, деревня Петрово, деревня Семухина, деревня Сенина, деревня Сутормина, деревня Таволожка, деревня Тазово, деревня Топорково, деревня Туманово, деревня Урваново, деревня Урусова, деревня Устиновка, деревня Фирсово, деревня Чеболтасово, деревня Чернышово, деревня Шевелевское, поселок Водосточник, поселок Добанчино, поселок Поречье, поселок Пролетарка, поселок Разумово, поселок Сарагулка, поселок Смычка, поселок Увелики, поселок Фабричное, поселок Шуфрук, село Благовещенское, село Городище, село Дымковское, село Ерзовское, село Жуковское, село Зеленый Бор, село Коркинское, село Кумарьинское, село Ленское, село Леонтьевское, село Липовское, село Назарово, село Усениново, село Чекуново, село Чукреевское, село Шухруповское</p>
2.	Асбестовский, 133513 избирателей	Асбестовский городской округ (58571 избиратель), Малышевский городской округ (9494 избирателя), часть Режевского городского округа (14321 избиратель),	<p>Асбестовский городской округ: город Асбест, поселок Белокаменный, поселок Красноармейский;</p> <p>Малышевский городской округ: рабочий поселок Малышева, поселок Изумруд, поселок Чапаева, поселок Шамейский;</p> <p>часть Режевского городского округа: деревня Воронино, деревня Голендухино, деревня Гурино, деревня Жуково, деревня Колташи, деревня Новые Кривки, деревня Ощепково, деревня Чепчугово, деревня Сохаре-</p>

1	2	3	4
		<p>городской округ Рефтинский (13086 избирателей), городской округ Сухой Лог (38041 избиратель)</p>	<p>во, поселок Костоусово, поселок Крутиха, поселок Озерный, поселок Спартак, село Арамашка, село Глинское, село Каменка, село Клевакинское, село Леневское, село Октябрьское, село Першино, село Точильный Ключ, село Черемисское, часть города Реж в границах улиц: улица Дружбы, улица Ломоносова, улица Строителей, улица Говорова, улица Комсомольская, улица Коллективный сад, улица Курская, улица Востринская, улица Путейцев, улица Луговая, поселок Заводской, улица Черняховского, переулок Черняховского, улица Садовая, улица Маяковского; городской округ Рефтинский: рабочий поселок Рефтинский; городской округ Сухой Лог: город Сухой Лог, деревня Боровки, деревня Брусяна, деревня Глядены, деревня Заимка, деревня Казанка, деревня Малый Таушкан, деревня Мельничная, деревня Мокрая, деревня Сергуловка, деревня Шата, поселок Алтынай, поселок Глядены-Санаторий, поселок Золоторуда, поселок Квартал 233, поселок Рефт, поселок Черемшанка, село Знаменское, село Курьи, село Маханово, село Новопышминское, село Рудянское, село Светлое, село Талица, село Таушканское, село Филатовское</p>
3.	Белоярский, 125169 избирателей	<p>Белоярский городской округ (28498 избирателей), часть городского округа Богданович (3088 избирателей), городской округ Верхнее Дуброво (3872 избирателя), городской округ Заречный (24630 избирателей), Каменский городской округ (23910 избирателей), часть Октябрьского района муниципального образования «город Екатеринбург» (39466 избирателей), муниципальное образование «по-</p>	<p>Белоярский городской округ: рабочий поселок Белоярский, деревня Гилева, деревня Головырина, деревня Гусева, деревня Златогорова, деревня Измоденова, деревня Ключи, деревня Малиновка, деревня Марамзина, деревня Поварня, деревня Черемхова, деревня Чернобровкина, деревня Шиши, деревня Ялунина, поселок Белореченский, поселок Белоярская Застава, поселок Бобровка, поселок Гагарский, поселок Газета, поселок Каменка, поселок Колюткино, поселок Колюткинский, поселок Марамзино, поселок Озерный, поселок Октябрьский, поселок Прохладный, поселок Рассоха, поселок Режик, поселок Совхозный, поселок Студенческий, поселок Храмцовская, поселок Хризолитовый, поселок Растущий, поселок Шипелово, село Большебрусянское, село Бруснятское, село Камышево, село Колюткино, село Косулино, село Кочневское, село Логиново, село Малобрусянское, село Некрасово, село Хромцово, село Черноусово; часть городского округа Богданович: деревня Орлова, поселок Луч, поселок Сосновский, село Бараба, село Кулики, село Каменноозерское,</p>

1	2	3	4
		сёлок Уральский» (1705 избирателей)	<p>село Троицкое;</p> <p>городской округ Верхнее Дуброво: рабочий поселок Верхнее Дуброво;</p> <p>городской округ Заречный: город Заречный, деревня Боярка, деревня Гагарка, деревня Курманка, село Мезенское;</p> <p>Каменский городской округ: поселок городского типа Мартюш, деревня Бекленищева, деревня Беловодье, деревня Белоносова, деревня Богатенкова, деревня Боевка, деревня Брод, деревня Бубнова, деревня Гашенева, деревня Давыдова, деревня Ключи, деревня Ключики, деревня Комарова, деревня Крайчикова, деревня Кремлевка, деревня Мазуля, деревня Малая Белоносова, деревня Малиновка, деревня Мосина, деревня Мухлынина, деревня Перебор, деревня Потаскуева, деревня Походилова, деревня Свобода, деревня Соколова (Кисловский сельсовет), деревня Соколова (Колчеданский сельсовет), деревня Старикова, деревня Чайкина, деревня Часовая, деревня Черемисская, деревня Черноскутова, деревня Черноусова, деревня Чечулина, деревня Шилова, поселок Горный, поселок Колчедан, поселок Кодинский, поселок Лебяжье, поселок Ленинский, поселок Новый Быт, поселок Октябрьский, поселок Первомайский, поселок Синарский, сельский населенный пункт с предполагаемым наименованием поселок Солнечный, поселок Степной, поселок Травяны, село Барабановское, село Большая Грязнуха, село Исетское, село Кисловское, село Клевакинское, село Колчедан, село Маминское, село Новоисетское, село Окулово, село Пирогово, село Позариха, село Покровское, село Рыбниковское, село Сипавское, село Смолинское, село Сосновское, село Травянское, село Троицкое, село Черемхово, село Щербаново;</p> <p>часть Октябрьского района муниципального образования «город Екатеринбург» в границах: от АЗС, расположенной на 6 километре улицы Дублер Сибирского тракта, на восток по южной границе полосы отвода улицы Дублер Сибирского тракта до пересечения с границей муниципального образования «город Екатеринбург», далее на юг по западной границе земельного участка совхоза «Косулинский» Белоярского района, по восточной границе земельного участка ГУП ОПХ «Исток», на северо-запад по юго-западной границе земельного участка</p>

1	2	3	4
			<p>ГУП ОПХ «Исток» до западной границы земельного участка ПАО «Аэропорт Кольцово», на северо-запад по западной границе земельного участка ПАО «Аэропорт Кольцово» до западной границы полосы отвода железнодорожной ветки Кольцово – Мельзавод № 3 (3 километр, 7 пикет), на юго-запад по западной границе полосы отвода железнодорожной ветки Кольцово – Мельзавод № 3 до 5 километра, 6 пикета, далее на запад по прямой до левого берега реки Исеть, на северо-запад по левому берегу реки Исеть до южной границы полосы отвода Екатеринбургской кольцевой автомобильной дороги (ЕКАД), по Екатеринбургской кольцевой автомобильной дороге (ЕКАД) до Кольцовского тракта, по Кольцовскому тракту до полосы отвода железнодорожной ветки Челябинского направления, на юго-запад по полосе отвода железнодорожной ветки Челябинского направления до улицы Белинского, по улице Белинского до переулка Базовый, по переулку Базовый до АЗС по адресу: переулок Базовый, 30, далее на восток до железнодорожной ветки Челябинского направления до пересечения с железнодорожной веткой Тюменского направления, далее на восток по железнодорожной ветке Тюменского направления до железнодорожной станции «Путевка», далее на северо-запад до северной границы СНТ «Путевка», по северной границе СНТ «Путевка», далее на северо-восток до АЗС, расположенной на 6 километре улицы Дублер Сибирского тракта;</p> <p>муниципальное образование «посёлок Уральский»: посёлок Уральский</p>
4.	Богдановичский, 136615 избирателей	часть городского округа Богданович (36100 избирателей), Камышловский городской округ (22045 избирателей), муниципальное образование Камышловский муниципальный район (в том числе муниципальные образования: «Восточное сельское поселение», «Галкин-	часть городского округа Богданович: город Богданович, деревня Аleshина, деревня Билейка, сельский населенный пункт с предполагаемым наименованием Билейский Рыбопитомник, деревня Быкова, деревня Верхняя Полдневая, деревня Кашина, деревня Кондратьева, деревня Мелехина, деревня Октябрина, деревня Паршина, деревня Поповка, деревня Прищаново, деревня Раскатиха, деревня Черданцы, деревня Чудова, деревня Щипачи, посёлок Полдневой, посёлок Дубровный (Гарашкинский сельсовет), посёлок Дубровный (Чернокоровский сельсовет), посёлок Грязновская, посёлок Красный Маяк, посёлок Куртугуз, село Байны, село Волковское, село Гарашкинское, село Грязновское, село Ильинское,

1	2	3	4
		<p>ское сельское поселение», «Зареченское сельское поселение», «Калиновское сельское поселение», «Обуховское сельское поселение») (20546 избирателей), Пышминский городской округ (17189 избирателей), Талицкий городской округ (40735 избирателей)</p>	<p>село Коменки, село Кунарское, село Суворы, село Тыгиш, село Черноко- ровское, село Щипачи; Камышловский городской округ: город Камышлов; Камышловский муниципальный район: Восточное сельское поселение: поселок Восточный, деревня Аксариха, деревня Кашина, поселок Аксариха, поселок Ключики, поселок Ольхов- ка, поселок Победа, село Никольское; Галкинское сельское поселение: село Галкинское, деревня Бутырки, де- ревня Ерзовка, деревня Мельникова, деревня Михайловка, деревня Ма- лая Пульникова, деревня Першата, поселок Калина, поселок Рассвет, се- ло Большое Пульниково, село Квашнинское, село Кочневское, село Ку- ровское, хутор Бухаровский; Зареченское сельское поселение: деревня Заречная, деревня Бараннико- ва, деревня Булдакова, деревня Гольшкина, деревня Коровякова, деревня Ожгиха, деревня Фадюшина, деревня Чикунова, поселок Восход, посе- лок Новый, село Раздольное, село Реутинское, село Скатинское; Калиновское сельское поселение: село Калиновское, поселок Еланский, поселок Пышминская, деревня Ялунина; Обуховское сельское поселение: село Обуховское, деревня Борисова, де- ревня Куваева, деревня Козонкова, деревня Кокшарова, деревня Котюро- ва, деревня Колясникова, деревня Мостовая, деревня Шипицына, посе- лок Кокшаровский, поселок Маяк, поселок Октябрьский, село Володин- ское, село Захаровское, село Шилкинское; Пышминский городской округ: рабочий поселок Пышма, деревня Бунькова, деревня Горушки, деревня Духовая, деревня Заречная, деревня Катарач, деревня Комарова, деревня Кочевка, деревня Лепихина, деревня Мартынова, деревня Медведева, деревня Нагибина, деревня Налимова, деревня Пылаева, деревня Речелга, деревня Родина, деревня Русакова, деревня Савина, деревня Салопаткина, деревня Смирнова, деревня Смо- родинка, деревня Сыскова, деревня Талица, деревня Трубина, деревня Устьянка, деревня Фролы, деревня Холкина, деревня Юдина, поселок Ключевской, поселок Крутоярский, поселок Первомайский, поселок Проселок, поселок Южный, село Боровлянское, село Красноярское, село</p>

1	2	3	4
			<p>Печеркино, село Пульниково, село Тимохинское, село Трифоново, село Тупицыно, село Черемыш, село Чернышово, село Четкарино, село Чупино, село Юрмытское;</p> <p>Талицкий городской округ: деревня Антонова, деревня Белая Елань, деревня Белоносова, деревня Береговая, деревня Большая Ефремова, деревня Бор, деревня Борзикова, деревня Боровая, деревня Бубенщикова, деревня Буткинское Озеро, деревня Васенина, деревня Вахова, деревня Верхний Талман, деревня Верхняя Плеханова, деревня Вихляева, деревня Гомзикова, деревня Грозина, деревня Журавлева, деревня Заборская, деревня Заречная (Вновь-Юрмытский сельсовет), деревня Заречная (Куяровский сельсовет), деревня Зарубина, деревня Заселина, деревня Зобнина, деревня Зотина, деревня Зырянка, деревня Ивановка, деревня Истоур, деревня Калачики, деревня Калиновка, деревня Кокуй, деревня Красногорка, деревня Луговая, деревня Малая Ефремова, деревня Маркова, деревня Медведкова, деревня Мохирева, деревня Непеина, деревня Неупокоева, деревня Нижний Катарач, деревня Новая Деревня, деревня Новая, деревня Одина, деревня Ососкова, деревня Панова, деревня Первунова, деревня Первухина, деревня Пиджакова, деревня Погорелка, деревня Поротникова, деревня Притыкина, деревня Ретина, деревня Речкина, деревня Серкова, деревня Средний Катарач, деревня Сугат, деревня Тарасова, деревня Темная, деревня Трехозерная, деревня Упорова, деревня Хомутина, деревня Черемухово, деревня Чернова, деревня Чупина, деревня Шевелева, поселок Боровской, поселок Заводской, поселок Комсомольский, поселок Кузнецовский, поселок Мака, поселок Новодеревенский, поселок Октябрьский, поселок Пионерский, поселок Пульниково, поселок Сосновка, поселок Троицкий, поселок Чупино, село Балаир, село Басмановское, село Беляковское, село Бутка, село Вновь-Юрмытское, село Горбуновское, село Горскино, село Елань, село Завьяловское, село Казаковское, село Катарач, село Куяровское, село Москвинское, село Пеньки, село Смолинское, село Уецкое, село Яр</p>
5.	Верхнепышминский, 131727 избирателей	Березовский городской округ (53572 избирателя), городской округ Верхняя Пышма	Березовский городской округ: город Березовский, поселок Монетный, поселок Липовский, поселок Мурзинский, поселок Молодежный, поселок Островное, поселок Лосиный, поселок Безречный, поселок Солнеч-

1	2	3	4
		(61246 избирателей), городской округ Среднеуральск (16909 избирателей)	<p>ный, поселок Лубяной, поселок Зеленый Дол, поселок Ключевск, поселок Кедровка, поселок Красногвардейский, поселок Октябрьский, поселок Старопышминск, поселок Сарапулка, поселок Становая;</p> <p>городской округ Верхняя Пышма: город Верхняя Пышма, деревня Верхотурка, деревня Мостовка, поселок Вашты, поселок Гать, поселок Глубокий Лог, поселок Залесье, поселок Зеленый Бор, поселок Исеть, поселок Каменные Ключи, поселок Кедровое, поселок Красный, поселок Красный Адуй, поселок Крутой, поселок Нагорный, поселок Ольховка, поселок Первомайский, поселок Половинный, поселок Ромашка, поселок Сагра, поселок Санаторный, поселок Соколовка, поселок Шахты, село Балтым, село Мостовское;</p> <p>городской округ Среднеуральск: город Среднеуральск, деревня Мурзинка, деревня Коптяки, поселок Кирпичный</p>
6.	Верх-Исетский, 135977 избирателей	часть Верх-Исетского района муниципального образования «город Екатеринбург» (135977 избирателей)	<p>часть Верх-Исетского района муниципального образования «город Екатеринбург», за исключением части территории в границах: от пересечения улицы Папанина с улицей Энергостроителей по четной стороне улицы Энергостроителей до границы Верх-Исетского района на запад по границе Верх-Исетского района до пересечения с улицей Колмогорова, по нечетной стороне улицы Колмогорова до пересечения с улицей Одинарка, по нечетной стороне улицы Одинарка до пересечения с улицей Готвальда, по нечетной стороне улицы Готвальда до пересечения с улицей Черепанова, на запад по границе Верх-Исетского района до пересечения с акваторией Верх-Исетского водохранилища, на юго-запад по акватории Верх-Исетского водохранилища до пересечения с улицей Водонасосная, по улице Водонасосная до пересечения с улицей Малый Конный полуостров, по улице Малый Конный полуостров до пересечения с улицей Танкистов, по границе Верх-Исетского водохранилища и правому берегу реки Исеть до пересечения с улицей Крылова, на северо-восток до пересечения с улицей Папанина (включая дома 11 и 13 по улице Юмашева), по нечетной стороне улицы Папанина до пересечения с улицей Энергостроителей; поселок Мичуринский, поселок Медный, поселок Московский, поселок Чусовское Озеро, поселок Палкинский Торфяник</p>

1	2	3	4
7.	Железнодорожный, 138961 избиратель	часть Верх-Исетского района муниципального образования «город Екатеринбург» (25014 избирателей), Железнодорожный район муниципального образования «город Екатеринбург» (113947 избирателей)	часть Верх-Исетского района муниципального образования «город Екатеринбург» в границах: от пересечения улицы Папанина с улицей Энергостроителей по четной стороне улицы Энергостроителей до границы Верх-Исетского района, на запад по границе Верх-Исетского района до пересечения с улицей Колмогорова, по нечетной стороне улицы Колмогорова до пересечения с улицей Одинарка, по нечетной стороне улицы Одинарка до пересечения с улицей Готвальда, по нечетной стороне улицы Готвальда до пересечения с улицей Черепанова, на запад по границе Верх-Исетского района до пересечения с акваторией Верх-Исетского водохранилища, на юго-запад по акватории Верх-Исетского водохранилища до пересечения с улицей Водонасосная, по улице Водонасосная до пересечения с улицей Малый Конный полуостров, по улице Малый Конный полуостров до пересечения с улицей Танкистов, по границе Верх-Исетского водохранилища и правому берегу реки Исеть до пересечения с улицей Крылова, на северо-восток до пересечения с улицей Папанина (включая дома 11 и 13 по улице Юмашева), по нечетной стороне улицы Папанина до пересечения с улицей Энергостроителей; Железнодорожный район муниципального образования «город Екатеринбург» , поселок Шувакиш, поселок Северка, поселок Палкино
8.	Кировский, 147355 избирателей	часть Кировского района муниципального образования «город Екатеринбург» (90308 избирателей), часть Орджоникидзевского района муниципального образования «город Екатеринбург» (57047 избирателей)	часть Кировского района муниципального образования «город Екатеринбург» , за исключением части территории в границах: от проспекта Ленина по улице Горького, улице Дзержинского, улице Шевченко, по границе с Железнодорожным районом, по границе с Орджоникидзевским районом до Основинского парка, по границе Основинского парка до улицы Учителей, по улице Учителей до улицы Июльская, по улице Июльская до пересечения с улицей Менделеева, далее на юг до переулка Парковый, между домами 43 и 45/1 по переулку Парковый, далее между домами 41/3 и 41/4 по переулку Парковый до улицы Омская, по улице Омская до улицы Советская, по улице Советская до переулка Парковый, по переулку Парковый до улицы Гражданской Войны, по улице Гражданской Войны, включая дома 12 и 14 по переулку Парковый, от начала улицы Гражданской Войны на юго-восток до улицы Советская, по улице

1	2	3	4
			<p>Советская, включая дом 51, до улицы Сулимова, по улице Сулимова до улицы Данилы Зверева, по улице Данилы Зверева, исключая дома 1, 5, 7, 9, до улицы Блюхера, по улице Блюхера на юго-запад, исключая дома 59, 59а, 59б, 61, 61а, 61б, 63, 63а, до железнодорожной ветки, по железнодорожной ветке до границы с Октябрьским районом, по границе Октябрьского района до пересечения проспекта Ленина с улицей Горького;</p> <p>часть Орджоникидзевского района муниципального образования «город Екатеринбург» в границах: от начала проспекта Космонавтов по четной стороне проспекта Космонавтов до дома 62 (включительно), по пешеходной дорожке до улицы Стачек к дому 59 (включительно), по нечетной стороне улицы Стачек до пересечения с улицей Войкова, по четной стороне улицы Войкова до пересечения с улицей Старых Большевиков, далее по улице Войкова (включая дома 25 и 27) до пересечения с улицей Шефская, по четной стороне улицы Шефская до пересечения с улицей Фрезеровщиков, по улице Фрезеровщиков (включая дома 32 – 38 по четной стороне и 35 – 41 по нечетной стороне), далее по пешеходному проходу к дому 55 по улице Таганская (включительно), по четной стороне улицы Таганская до улицы Фрезеровщиков, по четной стороне улицы Фрезеровщиков (исключая дом 82) до переулка Крапивный, далее по переулку Крапивный на восток до границы Орджоникидзевского района, включая поселок Калиновка, далее по внешней границе Орджоникидзевского района до проспекта Космонавтов</p>
9.	Ленинский, 138238 избирателей	Ленинский район муниципального образования «город Екатеринбург» (138238 избирателей)	Ленинский район муниципального образования «город Екатеринбург», поселок Совхозный
10.	Октябрьский, 137811 избирателей	часть Кировского района муниципального образования «город Екатеринбург» (68745 избирателей), часть Октябрьского района муниципального образования «го-	часть Кировского района муниципального образования «город Екатеринбург» в границах: от проспекта Ленина по улице Горького, улице Дзержинского, улице Шевченко, по границе с Железнодорожным районом, по границе с Орджоникидзевским районом до Основинского парка, по границе Основинского парка до улицы Учителей, по улице Учителей до улицы Июльская, по улице Июльская до пересечения с

1	2	3	4
		<p>род Екатеринбург» (69066 избирателей)</p>	<p>улицей Менделеева, далее на юг до переулка Парковый, между домами 43 и 45/1 по переулку Парковый, далее между домами 41/3 и 41/4 по переулку Парковый до улицы Омская, по улице Омская до улицы Советская, по улице Советская до переулка Парковый, по переулку Парковый до улицы Гражданской Войны, по улице Гражданской Войны, включая дома 12 и 14 по переулку Парковый, от начала улицы Гражданской Войны на юго-восток до улицы Советская, по улице Советская, включая дом 51, до улицы Сулимова, по улице Сулимова до улицы Данилы Зверева, по улице Данилы Зверева, исключая дома 1, 5, 7, 9, до улицы Блюхера, по улице Блюхера на юго-запад, исключая дома 59, 59а, 59б, 61, 61а, 61б, 63, 63а, до железнодорожной ветки, по железнодорожной ветке до границы с Октябрьским районом, по границе с Октябрьским районом до пересечения проспекта Ленина с улицей Горького;</p> <p>часть Октябрьского района муниципального образования «город Екатеринбург» в границах: по проспекту Ленина от улицы Карла Либкнехта до улицы Восточной, по полосе отвода железнодорожной ветки Шарташ – Каменск-Уральский вдоль улицы Восточная до улицы Куйбышева, по полосе отвода железнодорожной ветки Шарташ – Каменск-Уральский вдоль улицы Куйбышева до улицы Комсомольская, по улице Комсомольская до дома 80, далее по путепроводу между улицей Комсомольская и улицей Дублер Сибирского тракта (включая дом 2 по улице Дублер Сибирского тракта), далее по улице Дублер Сибирского тракта до АЗС, расположенной на 6 километре улицы Дублер Сибирского тракта, далее на юго-запад до северной границы СНТ «Путевка», по северной границе СНТ «Путевка» на юго-восток до железнодорожной станции «Путевка», далее на запад по железнодорожной ветке Тюменского направления до пересечения с железнодорожной веткой Челябинского направления, на юг по железнодорожной ветке Челябинского направления до переулка Базовый, 21, далее по переулку Базовый до улицы Белинского, по улице Белинского до пересечения с улицей Щорса, по улице Щорса до реки Исеть, вдоль правого берега реки Исеть до пересечения с улицей Куйбышева, по улице Куйбышева до улицы Розы Люксембург, по улице Розы</p>

1	2	3	4
			Люксембург до улицы Карла Либкнехта, по улице Карла Либкнехта до проспекта Ленина
11.	Орджоникидзевский, 146438 избирателей	часть Орджоникидзевского района муниципального образования «город Екатеринбург» (146438 избирателей)	часть Орджоникидзевского района муниципального образования «город Екатеринбург» , за исключением части территории в границах: от начала проспекта Космонавтов по четной стороне проспекта Космонавтов до дома 62 (включительно), по пешеходной дорожке до улицы Стачек к дому 59 (включительно), по нечетной стороне улицы Стачек до пересечения с улицей Войкова, по четной стороне улицы Войкова до пересечения с улицей Старых Большевиков, далее по улице Войкова (включая дома 25 и 27) до пересечения с улицей Шефская, по четной стороне улицы Шефская до пересечения с улицей Фрезеровщиков, по улице Фрезеровщиков (включая дома 32 – 38 по четной стороне и 35 – 41 по нечетной стороне), далее по пешеходному проходу к дому 55 по улице Таганская (включительно), по четной стороне улицы Таганская до улицы Фрезеровщиков, по четной стороне улицы Фрезеровщиков (исключая дом 82) до переулка Крапивный, далее по переулку Крапивный на восток до границы Орджоникидзевского района, включая поселок Калиновка, далее по внешней границе Орджоникидзевского района до проспекта Космонавтов
12.	Чкаловский, 130539 избирателей	часть Чкаловского района муниципального образования «город Екатеринбург» (130539 избирателей)	часть Чкаловского района муниципального образования «город Екатеринбург» в границах: от пересечения улицы Щорса с улицей Серова по нечетной стороне улицы Щорса до пересечения с улицей Белинского, по четной стороне улицы Белинского, по улице Щербакова до пересечения с железнодорожной веткой, на северо-восток вдоль железнодорожной ветки до пересечения с Кольцовским трактом, по Кольцовскому тракту, далее на юг, огибая дом 74 по улице Роцинская, на юго-запад, огибая дом 38 по улице Красная Горка, по прямой на запад до улицы Симская, по улице Симская до пересечения с улицей Селькоровская, по четной стороне улицы Селькоровская, огибая дом 78б по улице Селькоровская, по прямой на запад до границы Чкаловского района, по границе Чкаловского района до улицы Московская, по нечетной стороне улицы Московская до пересечения с улицей Островского, по четной стороне улицы Островского до пересечения с улицей

1	2	3	4
			Серова, по нечетной стороне улицы Серова до пересечения с улицей Щорса
13.	Ирбитский, 138009 избирателей	Байкаловский муниципальный район (в том числе Баженовское сельское поселение, Байкаловское сельское поселение, Краснополянское сельское поселение) (13589 избирателей), Муниципальное образование город Ирбит (32694 избирателя), Ирбитское муниципальное образование (24956 избирателей), Слободо-Туринский муниципальный район (в том числе Ницинское сельское поселение, Сладковское сельское поселение, Слободо-Туринское сельское поселение, Усть-Ницинское сельское поселение) (12345 избирателей), Таборинский муниципальный район (в том числе Кузнецовское сельское поселение, Таборинское сельское поселение, Унже-Павинское сельское поселение) (3127 избирателей), Тавдинский городской округ (32688 избирателей), Тугулымский городской округ (18610 избирателей)	Байкаловский муниципальный район: Баженовское сельское поселение: село Баженовское, деревня Боровикова, деревня Верхняя Иленка, деревня Власова, деревня Вязовка, деревня Гуляева, деревня Кадочникова, деревня Лукина, деревня Макушина, деревня Нижняя Иленка, деревня Палецкова, деревня Скоморохова, деревня Степино, деревня Субботина, поселок Красный Бор, село Городище; Байкаловское сельское поселение: село Байкалово, деревня Большая Серкова, деревня Долматова, деревня Занина, деревня Заречная, деревня Захарова, деревня Исакова, деревня Инишева, деревня Калиновка, деревня Комарица, деревня Комлева, деревня Ключевая, деревня Крутикова, деревня Липовка, деревня Малая Серкова, деревня Малкова, деревня Пелевина, деревня Сапегина, деревня Сафонова, деревня Сергина, деревня Соколова, деревня Чащина, деревня Чувашева, деревня Шаламы, деревня Шушары, село Ляпуново; Краснополянское сельское поселение: село Краснополянское, деревня Береговая, деревня Воинкова, деревня Дягилева, деревня Зырянская, деревня Игнатьева, деревня Карпунина, деревня Квашнина, деревня Кондрашина, деревня Ларина (Краснополянский сельсовет), деревня Ларина (Шадринский сельсовет), деревня Лопаткина, деревня Лукина, деревня Любина, деревня Малая Койнова, деревня Малая Менщикова, деревня Менщикова, деревня Потапова, деревня Прыткова, деревня Тихонова, деревня Шевелева, деревня Щербачиха, деревня Яр, село Елань, село Чурманское, село Шадринка; Муниципальное образование город Ирбит: город Ирбит; Ирбитское муниципальное образование: рабочий поселок Пионерский, деревня Азева, деревня Бархаты, деревня Бердюгина, деревня Березовка, деревня Бессонова, деревня Бобровка, деревня Большая Зверева, деревня Большая Кочевка, деревня Большая Милькова, деревня Большедворова, деревня Большой Камыш, деревня Боровая, деревня Бузина, деревня Буланова (Фоминский сельсовет), деревня Буланова (Якшинский сельсовет), деревня Ваганова, деревня Вяткина, деревня

1	2	3	4
			<p>Гаева, деревня Галишева, деревня Гуни, деревня Девяшина, деревня Дубская, деревня Еремина (Ницинский сельсовет), деревня Еремина (Черновский сельсовет), деревня Ерзовка, деревня Зубрилина, деревня Иванищева, деревня Кекур, деревня Кириллова, деревня Кокуй, деревня Кокшариха, деревня Короли, деревня Коростелева, деревня Косари, деревня Кривая, деревня Кубай, деревня Курьинка, деревня Лаптева, деревня Лиханова, деревня Малахова, деревня Малая Зверева, деревня Малая Речкалова, деревня Мельникова, деревня Молокова, деревня Мордяшиха, деревня Мостовая, деревня Неустроева, деревня Нижняя, деревня Никитина, деревня Новгородова, деревня Ольховка, деревня Первомайская, деревня Першина, деревня Пиневка, деревня Прядеина, деревня Ретнева, деревня Речкалова, деревня Симанова, деревня Соколова, деревня Сосновка, деревня Трубина, деревня Удинцева, деревня Филина, деревня Фомина, деревня Чащина, деревня Чувашева, деревня Чусовитина, деревня Чусовляны, деревня Шарапова, деревня Шипова, деревня Шмакова, деревня Шушарина, деревня Юдина, деревня Якшина, поселок Ветерок, поселок Дорожный, поселок Зайково, поселок Курьинский, поселок Лесной, поселок Лопатково, поселок Рябиновый, поселок Спутник, село Анохинское, село Белослудское, село Волково, село Горки, село Знаменское, село Килачевское, село Кирга, село Ключи, село Крутихинское, село Ницинское, село Осинцевское, село Пьянково, село Рудное, село Скородумское, село Стриганское, село Харловское, село Черновское, село Чернорицкое, село Чубаровское, село Шмаковское;</p> <p>Слободо-Туринский муниципальный район: Ницинское сельское поселение: село Ницинское, деревня Юрты, поселок Звезда, село Бобровское; Сладковское сельское поселение: село Сладковское, деревня Андропова, деревня Барбашина, деревня Макуй, деревня Суханова, деревня Томилова, село Куминовское, село Пушкарево 1-е, село Пушкарево 2-е, деревня Новая; Слободо-Туринское сельское поселение: село Туринская Слобода, деревня Городище, деревня Давыдкова, деревня Коржавина, деревня</p>

1	2	3	4
			<p>Красный Яр, деревня Малиновка, деревня Маркова, деревня Овчинникова, деревня Сагай, деревня Фалина, деревня Шадринка, село Решетниково, село Тимофеево, село Храмцово;</p> <p>Усть-Ницинское сельское поселение: село Усть-Ницинское, деревня Бурмакина, деревня Голышева, деревня Голякова, деревня Елкина, деревня Ерзовка, деревня Ермакова, деревня Ермолина, деревня Жирякова, деревня Замотаева, деревня Зуева, деревня Ивановка, деревня Калугина, деревня Лукина, деревня Мельникова, деревня Мельничная, деревня Черемнова, поселок Рассвет, село Краснослободское, село Липчинское;</p> <p>Таборинский муниципальный район:</p> <p>Кузнецовское сельское поселение: деревня Кузнецово, деревня Бочкарево, деревня Галкино, деревня Городок, деревня Ермаково, деревня Икса, деревня Мягково, деревня Оверино, деревня Пальмино, деревня Чермино, деревня Чулино, деревня Фунтусово, поселок Посолка, поселок Сарьянка, поселок Чунь-Чёш;</p> <p>Таборинское сельское поселение: село Таборы, деревня Антоновка, деревня Добрино, деревня Емельяшевка, деревня Кокшарово, деревня Мочалка, деревня Торомка, деревня Фирули;</p> <p>Унже-Павинское сельское поселение: деревня Унже-Павинская, деревня Александровская, деревня Ефимовская, деревня Носово, деревня Озерки, деревня Чернавская, деревня Чирки, деревня Эхталь, поселок Новоселово, поселок Томский, поселок Якшино;</p> <p>Тавдинский городской округ: город Тавда, деревня Беленичное, деревня Белоярка, деревня Билькино, деревня Большая Пустынь, деревня Ваганово, деревня Васьково, деревня Владимировка, деревня Герасимовка, деревня Гузеево, деревня Дятловка, деревня Забор, деревня Индра, деревня Киселева, деревня Ленино, деревня Малая Пустынь, деревня Малое Сатыково, деревня Мостовка, деревня Новоселовка, деревня Ошмарка, деревня Сайтково, деревня Северная Чернушка, деревня Сергино, деревня Тормоли 1-е, деревня Увал, деревня Хмелевка, деревня Чандыри, деревня Шабалино, деревня Шайтанка, поселок Азанка, поселок Карабашка, поселок Земляное, поселок Индра, поселок Лебяжье, поселок Лисье, поселок Лобазиха, поселок Матюшино, поселок Карьер, поселок Ру-</p>

1	2	3	4
			<p>саковский, поселок Эскалбы, село Городище, село Кошуки, село Крутое, село Тагильцы;</p> <p>Тугулымский городской округ: рабочий поселок Тугулым, деревня Александровка, деревня Большой Рамыл, деревня Бочкари, деревня Галашова, деревня Гилева, деревня Гурина, деревня Двинская, деревня Дубровина, деревня Журавлева, деревня Золотова, деревня Калачики, деревня Колобова, деревня Комарова, деревня Луговая, деревня Малахова, деревня Малый Рамыл, деревня Месед, деревня Мостовщики, деревня Нижняя Коркина, деревня Остров, деревня Пилигримова, деревня Полуденка, деревня Полушина, деревня Потаскуева, деревня Сажина, деревня Тямкина, деревня Филина, деревня Цепошникова, деревня Чураки, деревня Щелконогова, деревня Юшкова, деревня Ядрышниковая, поселок Бахметское, поселок Ертарский, поселок при железнодорожной станции Тугулым, поселок Заводоуспенское, поселок Кармак, поселок Луговской, поселок Месяды, поселок Щелконоговский, поселок Юшала, село Верховино, село Демино, село Зубково, село Ивановка, село Лучинкино, село Мальцево, село Ошкуково, село Трошково, село Фоминское, село Яр</p>
14.	Каменск-Уральский, 143903 избирателя	город Каменск-Уральский (143903 избирателя)	город Каменск-Уральский: город Каменск-Уральский, деревня Коди́нка, деревня Малая Коди́нка, поселок Госдороги, деревня Монастырка, деревня Новый Завод, деревня Токарева
15.	Кировградский, 139628 избирателей	городской округ Верх-Нейвинский (3723 избирателя), Кировградский городской округ (24012 избирателей), Невьянский городской округ (34100 избирателей), Новоуральский городской округ (77793 избирателя)	городской округ Верх-Нейвинский: рабочий поселок Верх-Нейвинский; Кировградский городской округ: город Кировград, поселок Лёвиха, поселок Нейво-Рудянка, поселок Карпушиха, поселок Ежовский, поселок Ломовский, поселок Тепловая, поселок Нейва, деревня Листвяное; Невьянский городской округ: город Невьянск, деревня Верхние Таволги, деревня Гашени, деревня Невьянка, деревня Нижние Таволги, деревня Осиновка, деревня Пьянково, деревня Сербишино, сельский населенный пункт с предполагаемым наименованием деревня Сосновка, поселок Аник, поселок Аять, поселок Быньговский, поселок Вересковский, поселок Горельский, поселок при железнодорожной станции Шурала, поселок Забельный, поселок Калиново, поселок Невьянский Рыбзавод, поселок Осиновский, поселок Плотина, поселок Приозерный, поселок Ребристый,

1	2	3	4
			<p>поселок Середовина, поселок Таватуй, поселок Таватуй (Аятский сельсовет), поселок Таватуйский Детдом, поселок Ударник, поселок Холмистый, поселок Цементный, село Аятское, село Быньги, село Киприно, село Конево, село Корелы, село Кунара, село Федьковка, село Шайдуриха, село Шурала;</p> <p>Новоуральский городской округ: город Новоуральск, деревня Елани, деревня Пальники, деревня Починок, поселок Мурзинка, село Тарасково</p>
16.	Красноуральский, 138591 избиратель	<p>Волчанский городской округ (8094 избирателя), Ивдельский городской округ (15777 избирателей), городской округ Карпинск (24915 избирателей), городской округ Красноуральск (48999 избирателей), городской округ Пелым (3100 избирателей), Североуральский городской округ (37706 избирателей)</p>	<p>Волчанский городской округ: город Волчанск, поселок Вьюжный, поселок Макарьевка;</p> <p>Ивдельский городской округ: город Ивдель, поселок Талая, поселок Маслово, поселок Денежкино, поселок Старая Сама, поселок Екатерининка, поселок Глухарный, поселок Лангур, поселок Надымовка, поселок Оус, поселок Массавы, поселок Улымсос, поселок Полуночное, поселок Лозьвинский, поселок Пакина, поселок Пристань, поселок Юркино, поселок Северный, поселок Бахтиярова Юрта, поселок Вижай, поселок Гаревка, поселок Тохта, поселок Ушма, поселок Шипичный, поселок Юрта Анямова, поселок Понил, поселок Митяево, поселок Нагорный, поселок Хорпия, поселок Бурмантово, поселок Верхний Пелым, поселок Суеватпауль, поселок Хандыбина Юрта, поселок Юрта Курикова;</p> <p>городской округ Карпинск: город Карпинск, поселок Антипинский, поселок Верхняя Косьва, поселок Веселовка, поселок Каквинские Печи, поселок Кытлым, поселок Новая Княсьпа, поселок Сосновка, поселок Усть-Тыпыл;</p> <p>городской округ Красноуральск: город Красноуральск, поселок Воронцовка, поселок Шихан, поселок Рудничный, поселок Чернореченск, поселок Прибрежный;</p> <p>городской округ Пелым: рабочий поселок Пелым, поселок Атымья, поселок Вершина, поселок Кершаль, поселок Нерпья;</p> <p>Североуральский городской округ: город Североуральск, поселок Баяновка, поселок Бокситы, поселок Калья, поселок Покровск-Уральский, поселок Сосьва, поселок Третий Северный, поселок Черемухово, село Всеволодо-Благодатское</p>

1	2	3	4
17.	Красноуральский, 145605 избирателей	городской округ Верхняя Тура (8111 избирателей), Качканарский городской округ (34721 избиратель), городской округ Красноуральск (21307 избирателей), Кушвинский городской округ (36509 избирателей), «Городской округ «Город Лесной» (44957 избирателей)	городской округ Верхняя Тура: город Верхняя Тура; Качканарский городской округ: город Качканар, поселок Валериановск, поселок Именновский; городской округ Красноуральск: город Красноуральск, деревня Ясьва, поселок Бородинка, поселок Высокий, поселок Дачный, поселок Каменка, поселок Краснодольский, поселок Межень, поселок Никольский, поселок Чирок; Кушвинский городской округ: город Кушва, поселок Баранчинский, деревня Боровая, деревня Кедровка, деревня Молочная, деревня Мостовая, поселок Азиатская, поселок Валуевский, поселок Верхняя Баранча, поселок Орулиха, поселок Софьянка, поселок Хребет-Уральский, поселок Чекмень; «Городской округ «Город Лесной»: ЗАТО город Лесной, рабочий поселок Елкино, поселок Бушуевка, поселок Таежный, поселок Чашавита
18.	Краснофимский, 129983 избирателя	Артинский городской округ (25826 избирателей), Ачитский городской округ (14460 избирателей), городской округ Краснофимск (32139 избирателей), Муниципальное образование Краснофимский округ (24115 избирателей), часть Нижнесергинского муниципального района (в том числе Кленовское сельское поселение, Михайловское муниципальное образование) (16462 избирателя), Шалинский городской округ (16981 избиратель)	Артинский городской округ: рабочий поселок Арти, деревня Андрейково, деревня Артя-Шигири, деревня Афонасково, деревня Багышково, деревня Байбулда, деревня Бакийково, деревня Березовка, деревня Биткино, деревня Бихметково, деревня Верхние Арти, деревня Верхний Бардым, деревня Волково, деревня Волокушино, деревня Головино, деревня Дружино-Бардым, деревня Евалак, деревня Журавли, деревня Ильчигулово, деревня Кадочниково, деревня Комарово, деревня Конево, деревня Кургат, деревня Малая Дегтярка, деревня Малые Карзи, деревня Марканово, деревня Нижний Бардым, деревня Омельково, деревня Пантелейково, деревня Полдневая, деревня Попово, деревня Рыбино, деревня Сенная, деревня Соколята, деревня Стадухино, деревня Токари, деревня Турьшовка, деревня Усть-Кишерть, деревня Усть-Манчаж, деревня Чекмаш, деревня Черепаново, деревня Черкасовка, деревня Широкий Лог, деревня Югуш, поселок Усть-Югуш, село Азигулово, село Бараба, село Большие Карзи, село Курки, село Малая Тавра, село Манчаж, село Новый Златоуст, село Поташка, село Пристань, село Сажино, село Свердловское, село Симинчи, село Старые Арти, село Сухановка; Ачитский городской округ: рабочий поселок Ачит, деревня Алап, деревня Артемейкова, деревня Безгодова, деревня Верхний Арий, деревня

1	2	3	4
			<p>Верхний Потам, деревня Верх-Тиса, деревня Волки, деревня Гайны, деревня Давыдкова, деревня Дербушева, деревня Еманзельга, деревня Еремеевка, деревня Зобнина, деревня Ильята, деревня Катырева, деревня Кирчигаз, деревня Киршовка, деревня Ключ, деревня Колтаева, деревня Комаровка, деревня Коневка, деревня Корзуновка, деревня Кочкилда, деревня Лузенина, деревня Лямба, деревня Малый Ут, деревня Марийские Карши, деревня Нижний Арий, деревня Осыпь, деревня Поедуги, деревня Русские Карши, деревня Сажина, деревня Сарга, деревня Сосновая Гора, деревня Судницына, деревня Теплый Ключ, деревня Тюш, деревня Ялым, поселок Афанасьевский, поселок Заря, поселок Зернобаза, поселок Осыплянский, поселок Первомайский, поселок Рябчиково, поселок Уфимский, село Афанасьевское, село Бакряж, село Большой Ут, село Быково, село Карги, село Ключ, село Русский Потам;</p> <p>городской округ Красноуфимск: город Красноуфимск, поселок Журавлиный Лог, поселок Полухино, поселок Пудлинговый, поселок Черная Речка;</p> <p>Муниципальное образование Красноуфимский округ: рабочий поселок Натальинск, деревня Банное, деревня Бишково, деревня Большая Тавра, деревня Большое Кошаево, деревня Верх-Бобровка, деревня Верхний Баяк, деревня Верхний Бугальш, деревня Верх-Никитино, деревня Верхняя Ирга, деревня Верхняя Сарана, деревня Голенищево, деревня Екатериновка, деревня Зауфа, деревня Калиновка, деревня Каменовка, деревня Колмаково, деревня Красная Поляна, деревня Красный Турыш, деревня Куянково, деревня Лебяжье, деревня Малый Турыш, деревня Марийский Усть-Маш, деревня Межевая, деревня Нижнее Никитино, деревня Новый Бугальш, деревня Озерки, деревня Подгорная, деревня Приданниково, деревня Русский Турыш, деревня Русский Усть-Маш, деревня Рябиновка, деревня Савиново, деревня Сарсы-Первые, деревня Средний Баяк, деревня Сызги, деревня Тактамыш, деревня Татарская Еманзельга, деревня Усть-Баяк, деревня Усть-Бугальш, деревня Усть-Торгаш, деревня Черлак, деревня Чигвинцево, деревня Шиловка, деревня Шуртан, поселок Березовая Роща, поселок Дегтярка, поселок Сарана, поселок Саргая, поселок Соколиный Камень, поселок Саранин-</p>

1	2	3	4
			<p>ский Завод, село Александровское, село Большой Турыш, село Ключики, село Красносоколье, село Криулино, село Крылово, село Марийские Ключики, село Нижнеиргинское, село Новое Село, село Рахмангулово, село Русская Тавра, село Сарсы-Вторые, село Средний Бугальш, село Чатлык, село Чувашково, село Юва;</p> <p>часть Нижнесергинского муниципального района: Кленовское сельское поселение: село Кленовское, деревня Атяшка, деревня Васькино, деревня Киселевка, деревня Контуганово, деревня Красный Партизан, деревня Отевка, деревня Сосновый Бор, деревня Талица, деревня Упея, деревня Уразаево, поселок Ключевая, поселок Контугановский, поселок Малиновский, село Накоряково, село Старобухарово; Михайловское муниципальное образование: город Михайловск, деревня Урмикеево, деревня Уфа-Шигири, деревня Перепряжка, деревня Шарамы, поселок Красноармеец, поселок Михайловский Завод, поселок Рябиновка, село Акбаш, село Аракаево, село Тюльгаш, село Шокурово;</p> <p>Шалинский городской округ: рабочий поселок Шаля, деревня Вогулка, деревня Гора, деревня Ижболда, деревня Кедровка, деревня Климино, деревня Коптело-Шамары, деревня Коптелы, деревня Кремлево, деревня Лом, деревня Мартьяново, деревня Нижняя Баская, деревня Низ, деревня Никитинка, деревня Павлы, деревня Пермьяки, деревня Симонята, деревня Тепляки, деревня Шигаево, деревня Юрмыс, поселок Бизь, поселок Вогулка, поселок Вырубки, поселок Глухарь, поселок Илим, поселок Козьял, поселок Колпаковка, поселок Пастушный, поселок Сабик, поселок Сарга, поселок Стрелки, поселок Унь, поселок Шамары, поселок Шутем, село Крюк, село Платоново, село Роща, село Сылва, село Чусовое</p>
19.	Дзержинский, 143612 избирателей	Верхнесалдинский городской округ (39580 избирателей), часть Горноуральского городского округа (2124 избирателя), часть Дзержинского района города Нижний Тагил	<p>Верхнесалдинский городской округ: город Верхняя Салда, деревня Балакино, деревня Кокшарово, деревня Малыгино, деревня Моршинино, деревня Нелоба, деревня Никитино, деревня Северная, поселок Басьяновский, поселок Бобровка, поселок Второй, поселок Выя, поселок Ежевичный, поселок Ива, поселок Первый, поселок Перегрузочная, поселок Песчаный Карьер, поселок Тагильский, поселок Тупик;</p> <p>часть Горноуральского городского округа: село Покровское, поселок Молодежный;</p>

1	2	3	4
		(87670 избирателей), городской округ Нижняя Салда (14238 избирателей)	Дзержинский район города Нижний Тагил , за исключением части территории в границах: от пересечения улицы Юности с улицей Трикотажников, далее по улице Трикотажников до пересечения с улицей Автомобилистов, далее по улице Автомобилистов до пересечения с улицей Алтайская, по прямой на юго-восток до пересечения с границей Дзержинского района города Нижний Тагил, по южной, западной и северной границам Дзержинского района города Нижний Тагил до пересечения с шоссе Северное, по шоссе Северное до пересечения с шоссе Восточное, по шоссе Восточное до пересечения с улицей Юности, по улице Юности до пересечения с улицей Трикотажников; поселок Покровское 1; городской округ Нижняя Салда: город Нижняя Салда, село Акинфиево, поселок Шайтанский Рудник, поселок Встреча, село Медведево, поселок Моховой
20.	Ленинский города Нижний Тагил , 134120 избирателей	городской округ Верхний Тагил (11235 избирателей), часть Горноуральского городского округа (14733 избирателя), Ленинский района города Нижний Тагил (89649 избирателей), часть Тагилстроевского района города Нижний Тагил (12406 избирателей), городской округ ЗАТО Свободный (6097 избирателей)	городской округ Верхний Тагил: город Верхний Тагил, поселок Белоречка, поселок Половинный; часть Горноуральского городского округа: рабочий поселок Горноуральский, деревня Анатольская, деревня Харёнки, поселок Анатольская, поселок Висим, поселок Дальний, поселок Лая, поселок Ленёвка, поселок Северка, поселок Синегорский, поселок Черноисточинск, село Балакино, село Большие Галашки, село Лая, село Малая Лая, село Николо-Павловское, село Шиловка; Ленинский район города Нижний Тагил и следующие населенные пункты, находящиеся в границах муниципального образования город Нижний Тагил: деревня Баронская, деревня Захаровка, деревня Усть-Утка, поселок Антоновский, поселок Баклушина, поселок Висимо-Уткинск, поселок Волчевка, поселок Евстюниха, поселок Еква, поселок Канава, поселок Студеный, поселок Таны, поселок Уралец, поселок Чауж, поселок Чащино, село Елизаветинское, село Сулем; часть Тагилстроевского района города Нижний Тагил в границах: от железнодорожной станции Завязовская на запад по железнодорожной ветке до пересечения с улицей Балакинская, на юг до пересечения с улицей Черноморская, на восток до пересечения с улицей Солнечная, на юг до пересечения с улицей Землячки, на запад до пересечения с

1	2	3	4
			<p>улицей Малышева, на юг до пересечения с улицей Красных Зорь, на восток до пересечения с улицей Балакинская, на юг до пересечения с улицей Индустриальная, на запад до дома 42 по улице Индустриальная, далее на запад по границе административных зданий до железнодорожной ветки, далее на север по железнодорожной ветке до границы Тагилстроевского района города Нижний Тагил, далее на север, восток, юг вдоль границы Тагилстроевского района города Нижний Тагил до пересечения с железнодорожной веткой, далее на запад по железнодорожной ветке до станции Завязовская;</p> <p>следующие населенные пункты, находящиеся в границах муниципального образования город Нижний Тагил: село Верхняя Ослянка, деревня Нижняя Ослянка, деревня Заречная, село Серебрянка;</p> <p>городской округ ЗАТО Свободный: поселок Свободный</p>
21.	Тагилстроевский, 129306 избирателей	часть Горноуральского городского округа (10846 избирателей), часть Дзержинского района города Нижний Тагил (7480 избирателей), часть Режевского городского округа (24780 избирателей), часть Тагилстроевского района города Нижний Тагил (86200 избирателей)	<p>часть Горноуральского городского округа: деревня Беляковка, деревня Верхняя Алабашка, деревня Дубасова, деревня Зырянка, деревня Кондрашина, деревня Корнилова, деревня Луговая, деревня Маркова, деревня Матвеева, деревня Новая, деревня Новая Башкарка, деревня Реши, деревня Сартакова, деревня Сарапулка, деревня Сизикова, деревня Слудка, деревня Соседкова, деревня Старая Панышина, деревня Темно-Осинова, деревня Фокинцы, деревня Черемшанка, деревня Шумиха, поселок Братчиково, поселок Виллой, поселок Зональный, поселок Монзино, поселок Новоасбест, поселок Отрадный, поселок Первомайский, поселок Ряжик, село Башкарка, село Бродово, село Бызово, село Дрягуново, село Кайгородское, село Краснополье, село Мокроусское, село Мурзинка, село Новопаньшино, село Петрокаменское, село Южаково;</p> <p>часть Дзержинского района города Нижний Тагил в границах: от пересечения улицы Юности с улицей Трикотажников, далее по улице Трикотажников до пересечения с улицей Автомобилистов, далее по улице Автомобилистов до пересечения с улицей Алтайская, по прямой на юго-восток до пересечения с границей Дзержинского района города Нижний Тагил, по южной, западной и северной границам Дзержинского района города Нижний Тагил до пересечения с шоссе Северное, по шоссе Северное до пересечения с шоссе Восточное, по шоссе Восточ-</p>

1	2	3	4
			<p>ное до пересечения с улицей Юности, по улице Юности до пересечения с улицей Трикотажников;</p> <p>часть Режевского городского округа: деревня Глухарево, деревня Кучки, деревня Мостовая, деревня Соколово, поселок Липовка, село Липовское, село Останино, село Фирсово;</p> <p>город Реж, за исключением части территории в границах улиц: улица Дружбы, улица Ломоносова, улица Строителей, улица Говорова, улица Комсомольская, улица Коллективный сад, улица Курская, улица Востринская, улица Путейцев, улица Луговая, поселок Заводской, улица Черняховского, переулок Черняховского, улица Садовая, улица Маяковского;</p> <p>часть Тагилстроевского района города Нижний Тагил, за исключением территории в границах: от железнодорожной станции Завязовская на запад по железнодорожной ветке до пересечения с улицей Балакинской, на юг до пересечения с улицей Черноморская, на восток до пересечения с улицей Солнечная, на юг до пересечения с улицей Землячки, на запад до пересечения с улицей Малышева, на юг до пересечения с улицей Красных Зорь, на восток до пересечения с улицей Балакинской, на юг до пересечения с улицей Индустриальная, на запад до дома 42 по улице Индустриальная, далее на запад по границе административных зданий до железнодорожной ветки, далее на север по железнодорожной ветке до границы Тагилстроевского района города Нижний Тагил, далее на север, восток, юг вдоль границы Тагилстроевского района города Нижний Тагил до пересечения с железнодорожной веткой, далее на запад по железнодорожной ветке до станции Завязовская;</p> <p>населенный пункт, находящийся в границах муниципального образования город Нижний Тагил: поселок Запрудный</p>
22.	Первоуральский, 133488 избирателей	Бисертский городской округ (9290 избирателей), городской округ Первоуральск (121710 избирателей), городской округ Староуткинск (2488 избирателей)	Бисертский городской округ: рабочий поселок Бисерть, поселок Октябрьский, поселок Первомайский, поселок Чеботаево, село Киргишаны; городской округ Первоуральск: город Первоуральск, деревня Извездная, деревня Каменка, деревня Коновалово, деревня Крылосово, деревня Макарова, деревня Старые Решеты, деревня Трека, деревня Хомутовка, деревня Черемша, поселок Билимбай, поселок Вересовка, посе-

1	2	3	4
			<p>лок Дидино, поселок Ильмовка, поселок Канал, поселок Коуровка, поселок Кузино, поселок Меркитасиха, поселок Новая Трека, поселок Новоуткинск, поселок Перескачка, поселок Прогресс, поселок Решеты, поселок Флюс, поселок при железнодорожной станции Хрустальная, поселок Шадриха, село Битимка, село Нижнее Село, село Новоалексеевское, село Слобода;</p> <p>городской округ Староуткинск: деревня Курья, деревня Волыны, поселок Староуткинск, поселок Уткинский Завод</p>
23.	Ревдинский, 144125 избирателей	<p>городской округ Дегтярск (12584 избирателя), часть Нижнесергинского муниципального района (в том числе муниципальное образование рабочий поселок Атиг, городское поселение Верхние Серги, Дружининское городское поселение, Нижнесергинское городское поселение) (20513 избирателей), Полевской городской округ (60719 избирателей), городской округ Ревда (50309 избирателей)</p>	<p>городской округ Дегтярск: город Дегтярск, поселок Бережок, поселок Вязовая, поселок Чусовая;</p> <p>часть Нижнесергинского муниципального района: муниципальное образование рабочий поселок Атиг: рабочий поселок Атиг;</p> <p>городское поселение Верхние Серги: рабочий поселок Верхние Серги; Дружининское городское поселение: рабочий поселок Дружинино, поселок Лазоревый, поселок Солдатка, село Первомайское;</p> <p>Нижнесергинское городское поселение: город Нижние Серги, деревня Половинка, поселок Бажуково, поселок Новая Ельня;</p> <p>Полевской городской округ: город Полевской, деревня Кенчурка, деревня Раскуиха, поселок Большая Лавровка, поселок Зеленый Лог, поселок Зюзельский, поселок Кладовка, поселок Красная Горка, поселок Подгорный, поселок Станционный-Полевской, село Косой Брод, село Курганово, село Мраморское, село Полдневая;</p> <p>городской округ Ревда: город Ревда, поселок Гусевка, поселок Емелино, поселок Краснояр, поселок Крылатовский, поселок Ледянка, село Кунгурка, село Мариинск</p>
24.	Серовский, 138560 избирателей	<p>городской округ Верхотурский (12424 избирателя), Гаринский городской округ (3182 избирателя), Нижнетуринский городской округ (22709 избирателей),</p>	<p>городской округ Верхотурский: город Верхотурье, деревня Белая Глина, деревня Боровая, деревня Бочкарева, деревня Бурлева, деревня Вавилова, деревня Верхняя Постникова, деревня Воронская, деревня Глазуновка, деревня Голубева, деревня Жернакова, деревня Заимка, деревня Запольская, деревня Захарова, деревня Злыгостева, деревня Королева, деревня Костылева, деревня Лаптева, деревня Лебедева, деревня Литовская, деревня Лобанова, деревня Малахова, деревня Матюшина, деревня</p>

1	2	3	4
		<p>Новолялинский городской округ (17711 избирателей), Серовский городской округ (71937 избирателей), Сосьвинский городской округ (10597 избирателей)</p>	<p>Морозова, деревня Никитина, деревня Пинягина, деревня Путимка, деревня Рассол, деревня Рычкова, деревня Шнурова, деревня Шумкова, поселок Калачик, поселок Карелино, поселок Карпунинский, поселок Косолманка, поселок Привокзальный, село Дерябино, село Кордюково, село Красногорское, село Меркушино, село Отрадново, село Пия, село Прокопьевская Салда, село Усть-Салда;</p> <p>Гаринский городской округ: рабочий поселок Гари, деревня Албычева, деревня Ананьевка, деревня Векшина, деревня Зыкова, деревня Каргаева, деревня Кондратьева, деревня Кошмаки, деревня Круторечка, деревня Кузнецова, деревня Лапоткова, деревня Лебедева, деревня Линты, деревня Лобанова, деревня Махтыли, деревня Михайловка, деревня Моисеева, деревня Мочальная, деревня Мочищенская, деревня Нихвор, деревня Пантелеева, деревня Пелым, деревня Петим, деревня Петрова, деревня Пospelова, деревня Рагозина, деревня Рычкова, деревня Троицкое, деревня Шантальская, поселок Березовый, поселок Горный, поселок Зимний, поселок Киня, поселок Ликино, поселок Новый Вагиль, поселок Новозыково, поселок Пуксинка, поселок Стенин Кедр, поселок Татка, село Андрюшино, село Еремино, село Шабурово;</p> <p>Нижнетуринский городской округ: город Нижняя Тура, деревня Большая Именная, деревня Малая Именная, деревня Новая Тура, поселок Артельный, поселок Большая Выя, поселок Борисовский, поселок Верх-Ис, поселок Глубокая, поселок Граневое, поселок Ермаковский, поселок Ис, поселок Косья, поселок Лабазка, поселок Малая Выя, поселок Маломальский, поселок Платина, поселок Покап, поселок Сигнальный, поселок Талисман, поселок Черничный, поселок Шуркино;</p> <p>Новолялинский городской округ: город Новая Ляля, деревня Верхняя Лобва, поселок Каменка, деревня Нижнее Бессоново, деревня Поздняковка, деревня Полуденная, деревня Попов Лог, деревня Савинова, поселок Заболотный, поселок Красный Яр, поселок Лобва, поселок Павда, поселок при железнодорожном разъезде 136 км, поселок Старая Ляля, поселок Старый Перевоз, поселок Черный Яр, поселок Шайтанка, поселок Юрты, поселок Яборково, село Караульское, село Коптяки, село Лопяево, село Ляля-Гитова, село Салтаново;</p>

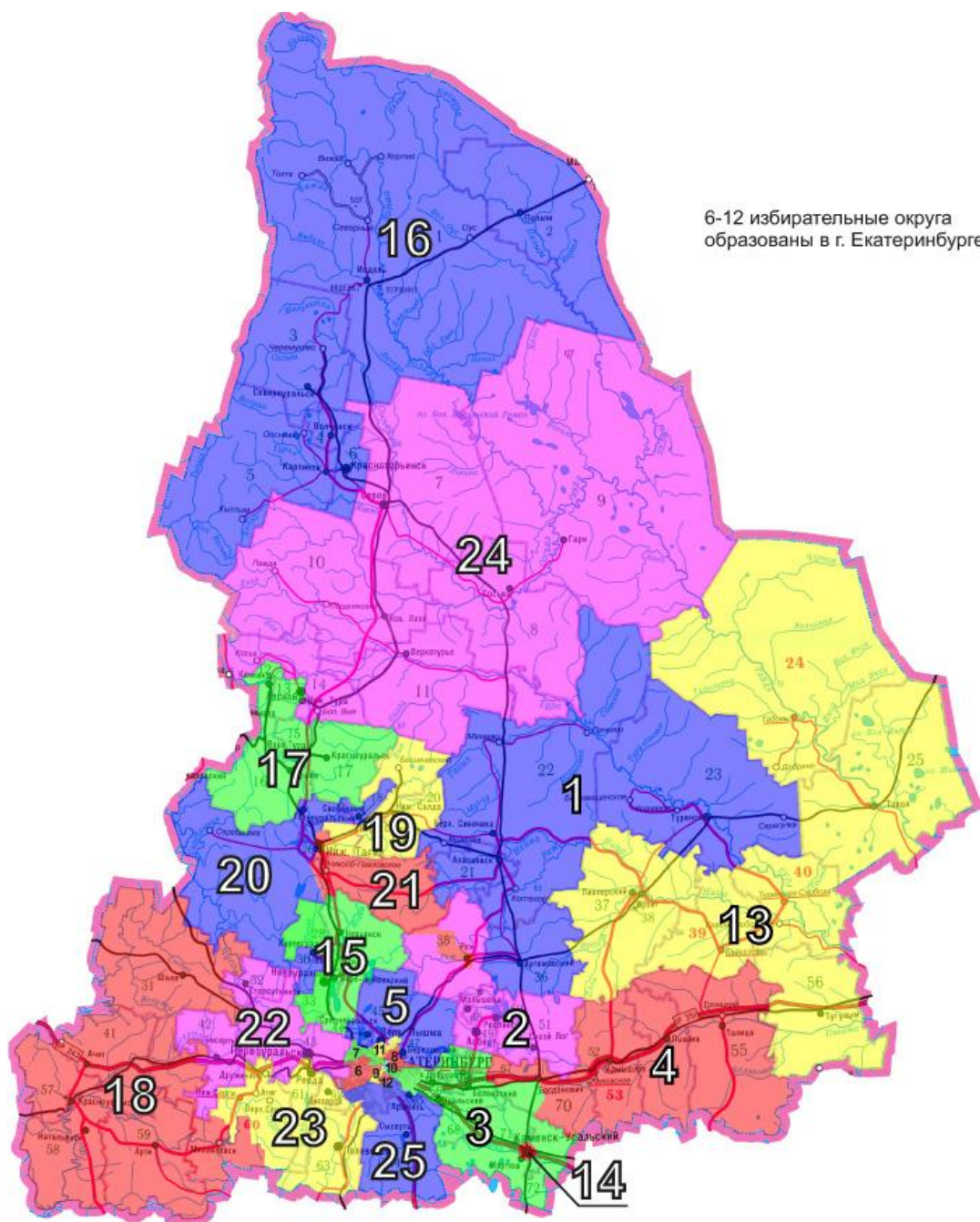
1	2	3	4
			<p>Серовский городской округ: город Серов, деревня Еловка, деревня Еловый Падун, деревня Магина, деревня Масловка, деревня Морозково, деревня Петрова, деревня Пospelkova, деревня Семенова, поселок Боровой, поселок Вагранская, поселок Еловка Новая, поселок при железнодорожной станции Пospelkovo, поселок при железнодорожной станции Морозково, поселок Ключевой, поселок Кордон, поселок Красноглинный, поселок Красноярка, поселок Красный Яр, поселок Ларьковка, поселок Лесоразработки, поселок Марсяты, поселок Межевая, поселок Мирный, поселок Морозково, поселок Нижняя Пристань, поселок Новое Сотрино, поселок Первомайский, поселок Подгарничный, поселок Поперечный, поселок Сотрино, поселок Старое Морозково, поселок Танковичи, поселок Урай, поселок Черноярский, село Андриановичи, село Филькино;</p> <p>Сосьвинский городской округ: рабочий поселок Сосьва, деревня Денисова, деревня Киселева, деревня Копылова, деревня Крапивная, деревня Куропашкина, деревня Маслова, деревня Матушкина, деревня Мишина, деревня Молва, деревня Монастырка, деревня Тюменская, деревня Угловая, деревня Усть-Березовка, деревня Усть-Хмелевка, поселок Восточный, поселок Зеленый, поселок Новая Заря, поселок при железнодорожной станции Новая Заря, поселок Пасынок, поселок Сосьва Новая, поселок Чары, село Кошай, село Романово</p>
25.	Сысертский, 127802 избирателя	Арамилский городской округ (15892 избирателя), Сысертский городской округ (49753 избирателя), часть Чкаловского района муниципального образования «город Екатеринбург» (62157 избирателей)	<p>Арамилский городской округ: город Арамил, поселок Арамил, поселок Светлый;</p> <p>Сысертский городской округ: город Сысерть, деревня Андреевка, деревня Большое Седельниково, деревня Верхняя Боевка, деревня Ключи, деревня Космакова, деревня Малое Седельниково, деревня Ольховка, деревня Токарево, деревня Шайдурово, поселок Асбест, поселок Бобровский, поселок Большой Исток, поселок Верхняя Сысерть, поселок Вьюхино, поселок Габиевский, поселок Двуреченск, поселок Каменка, поселок Колос, поселок Лечебный, поселок Луч, поселок Октябрьский, поселок Первомайский, поселок Полевой, поселок Поляна, поселок Трактовский, поселок Школьный, село Абрамовское, село Аверинское, село Бородулино, село Кадниково, село Кашино, село Никольское, се-</p>

1	2	3	4
			<p>ло Новоипатово, село Патруши, село Фомино, село Черданцево, село Щелкун;</p> <p>часть Чкаловского района муниципального образования «город Екатеринбург», за исключением территории в границах: от пересечения улицы Щорса с улицей Серова по нечетной стороне улицы Щорса до пересечения с улицей Белинского, по четной стороне улицы Белинского, по улице Щербакова до пересечения с железнодорожной веткой, на северо-восток вдоль железнодорожной ветки до пересечения с Кольцовским трактом, по Кольцовскому тракту на юг, огибая дом 74 по улице Рощинская, на юго-запад, огибая дом 38 по улице Красная Горка, по прямой на запад до улицы Симская, по улице Симская до пересечения с улицей Селькоровская, по четной стороне улицы Селькоровская, огибая дом 78б по улице Селькоровская, по прямой на запад до границы Чкаловского района, по границе Чкаловского района до улицы Московская, по нечетной стороне улицы Московская до пересечения с улицей Островского, по четной стороне улицы Островского до пересечения с улицей Серова, по нечетной стороне улицы Серова до пересечения с улицей Щорса</p>

УТВЕРЖДЕНО
постановлением Законодательного Собрания
от 22.03.2016 № 2770-ПЗС

«О схеме одномандатных избирательных
округов для проведения выборов
депутатов Законодательного Собрания
Свердловской области»

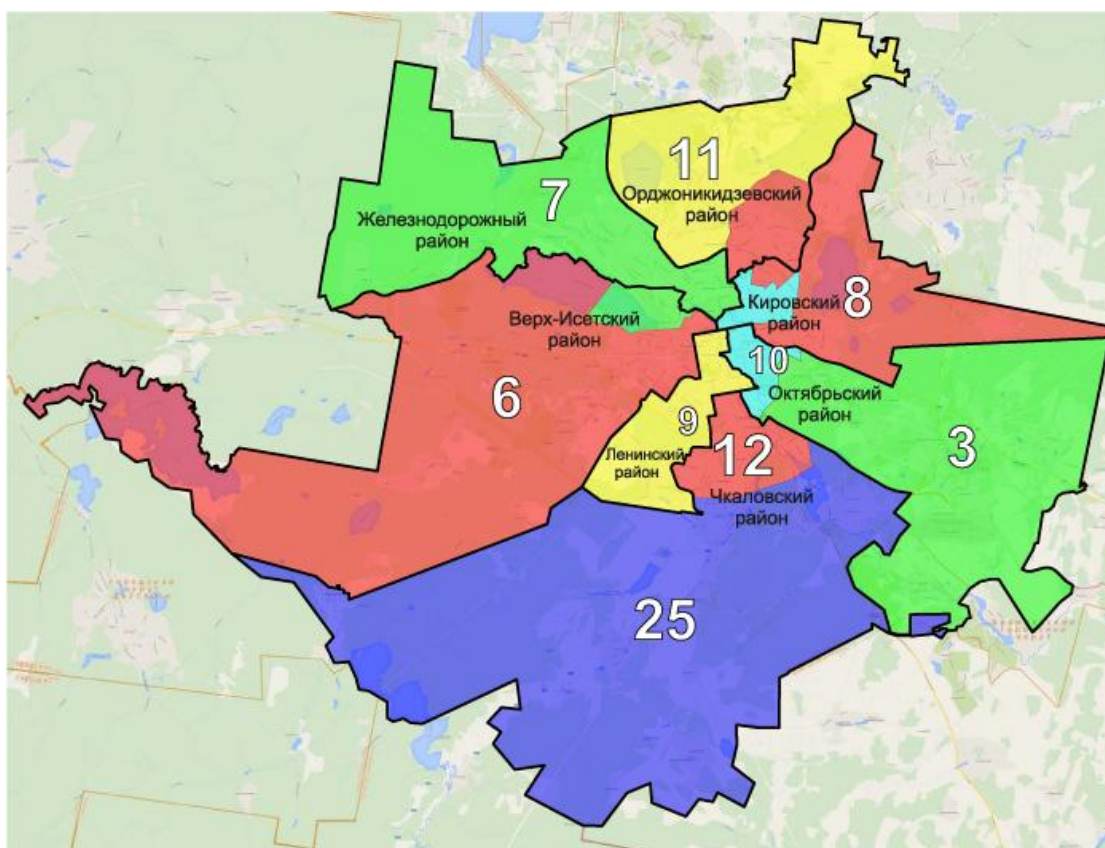
**Графическое изображение схемы (границ)
одномандатных избирательных округов для проведения выборов
депутатов Законодательного Собрания Свердловской области**



УТВЕРЖДЕНО
 постановлением Законодательного Собрания
 от 22.03.2016 № 2770-ПЗС

«О схеме одномандатных избирательных
 округов для проведения выборов
 депутатов Законодательного Собрания
 Свердловской области»

**Графическое изображение схемы (границ)
 одномандатных избирательных округов, образованных
 в городе Екатеринбурге, для проведения выборов депутатов
 Законодательного Собрания Свердловской области**

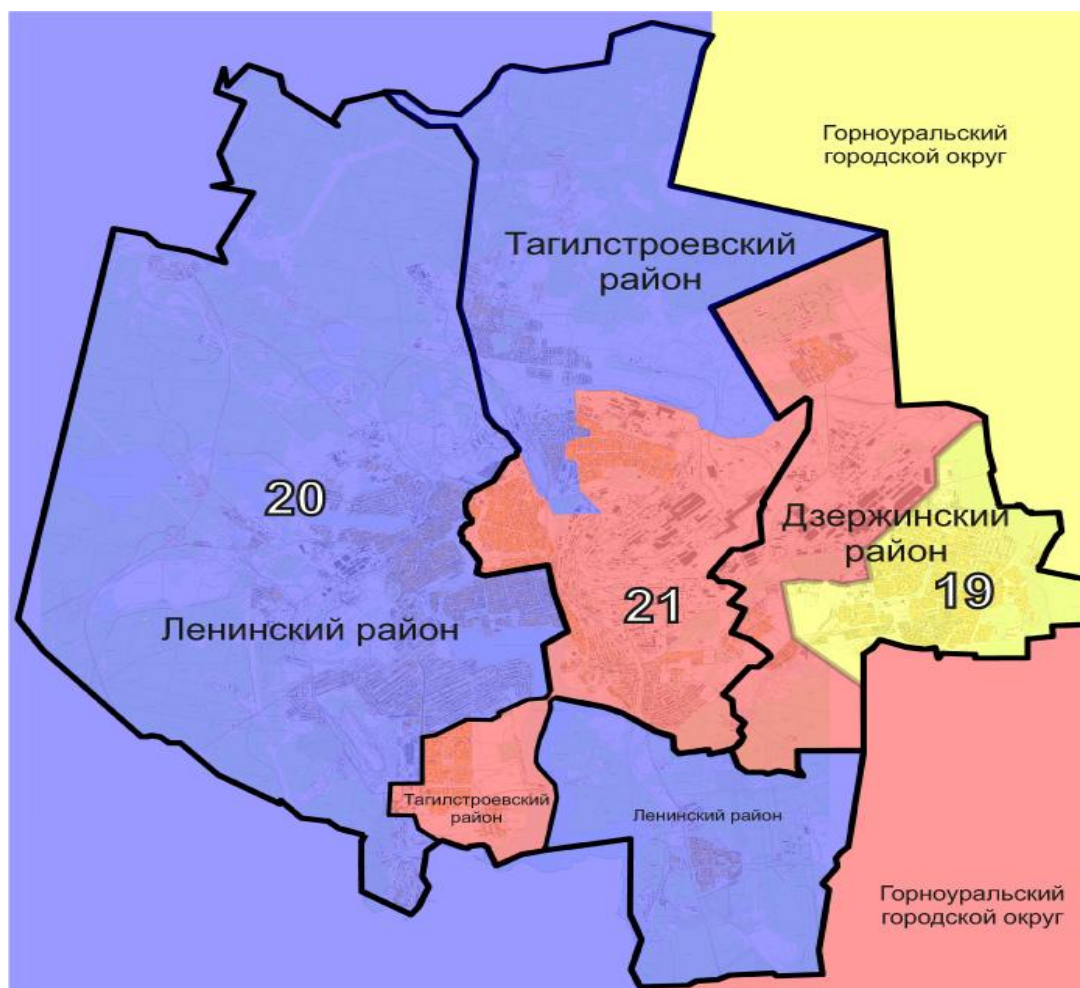




Номер округа	Наименование округа	Цвет
3	Белоярский	
6	Верх-Исетский	
7	Железнодорожный	
8	Кировский	
9	Ленинский	
10	Октябрьский	
11	Орджоникидзевский	
12	Чкаловский	
25	Сысертский	

УТВЕРЖДЕНО
 постановлением Законодательного Собрания
 от 22.03.2016 № 2770-ПЗС

«О схеме одномандатных избирательных округов для проведения выборов депутатов Законодательного Собрания Свердловской области»

Графическое изображение схемы (границ) одномандатных избирательных округов, образованных в городе Нижний Тагил, для проведения выборов депутатов Законодательного Собрания Свердловской области



Номер округа	Наименование округа	Цвет
19	Дзержинский	
20	Ленинский города Нижний Тагил	
21	Тагилстроевский	